
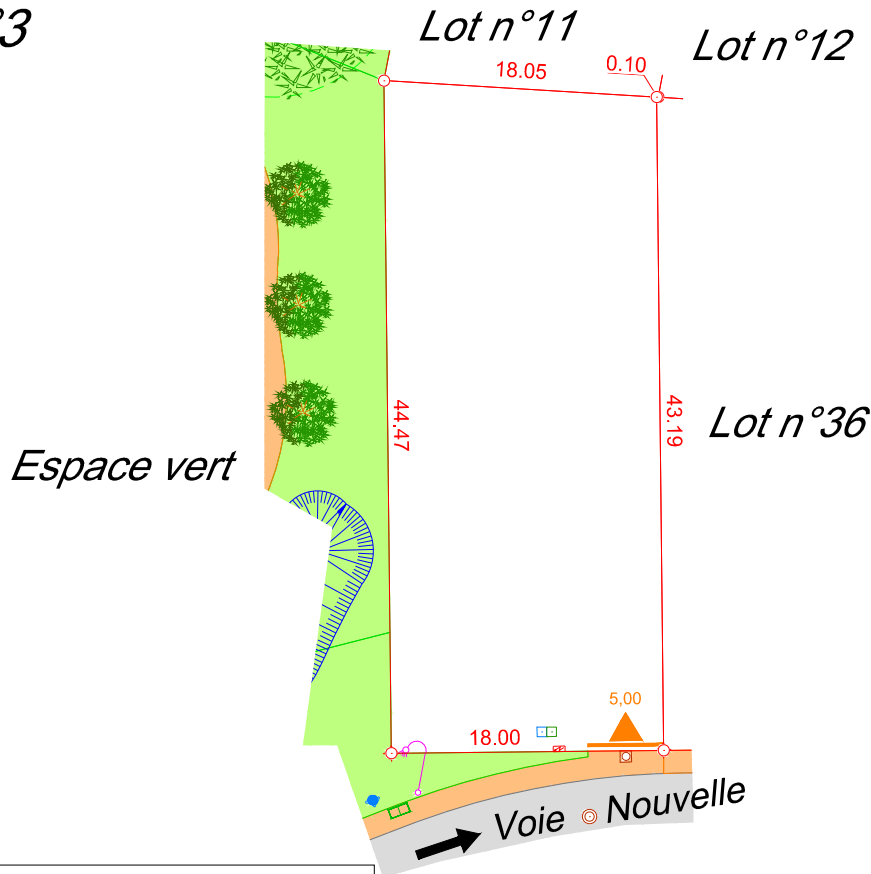


Lotissement " Les Jaudouines "
 Lieudit " Champs des Jaudouines "

Permis d'aménager approuvé par l'arrêté municipal n° PA 086 204 19 N0002
 en date du 14/11/2019

PLAN DE VENTE DU LOT n°35

Tranche n°3

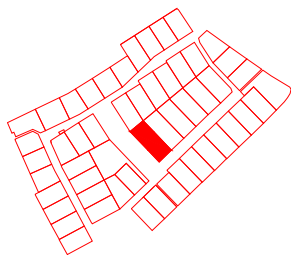


Nota : La position des branchements, des différents aménagements, des principes liés au règlement du lotissement est donnée à titre indicatif. Elle fera l'objet d'une vérification auprès du maître d'ouvrage du lotissement concerné.

Ces données sont issues du fichier du schéma des réseaux, de la voirie et des espaces verts phase DCE du 12/02/2020 réalisé et fourni par ABCISSE VRD-CONSEIL sous le numéro de dossier 21553

Echelle : 1/500


















PLAN DE SITUATION
 (sans échelle)



Superficie : 789 m² Surface de plancher : 473 m²

Réf. cadastrale : ZD n°172

LÉGENDE :

- | | | | |
|---|---------------------|---|---------------------------|
|  | Borne OGE nouvelle |  | Regard de visite EU |
|  | Limite du lot |  | Borne à incendie |
|  | Sens de circulation |  | Chambre téléphonique |
|  | Chaussée |  | Regard de branchement EU |
|  | Trottoir |  | Niche à compteur AEP |
|  | Engazonnement |  | Regard de branchement T&E |
|  | Accès imposé |  | Borne CIBE de coupure |
| | |  | Candélabre |
| | |  | Arbre à planter |
| | |  | Noüe |

Société de Géomètres-Experts - Bureau d'études V.R.D.

Dressé par le cabinet ABCISSE GÉO-CONSEIL
 anciennement Cabinet Biget - Saux et Cabinet Merle

3, Rue des Courlis - BP26
 86281 SAINT-BENOIT Cedex
 TEL : 05.49.01.37.77

16, Grand' Rue
 86500 MONTMORILLON
 TEL : 05.49.91.16.55

Email : contact@abscisse-gc.fr

Email : montmorillon@abscisse-gc.fr



DOSSIER : 21443

LE 17/12/2021